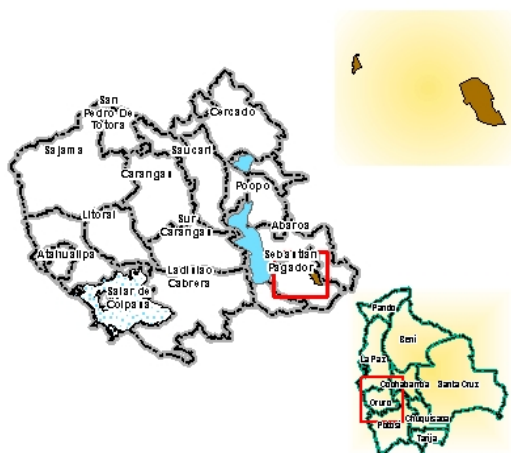


TERRITORIO DEL AYLLU YUCASA

TITULAR

AYLLU YUCASA

MAPA DE UBICACIÓN



UBICACIÓN GEOGRÁFICA

Latitud Sur:	De 19° 00' 48.7697" a 19° 11' 33.2847"
Longitud Oeste:	De 66° 46' 40.3217" a 66° 23' 29.7441"

UBICACION POLÍTICA ADMINISTRATIVA

Departamento:	Oruro
Provincia:	Sebastián Pagador
Municipio(s):	Santiago de Huari
Población cercana o importante:	Santiago de Huari, Challapata

CARACTERÍSTICAS CLIMÁTICAS

Altura msnm:	mín. 3.751	máx. 4.452
Temperatura promedio:	8 °C	
Precipitación anual promedio	472 mm	

DATOS GENERALES

Idioma originario:	Aymara	Nación o pueblo:	Killaka - Urukilla
Idiomas que hablan actualmente:	Quechua, Aymara, Castellano	Organización a la que pertenece:	Regional: JAKISA Nacional: CONAMAQ

ASPECTOS FÍSICO-NATURALES

CAPACIDAD DE USO MAYOR DE LA TIERRA

Unidad de Tierra			Agropecuaria						Forestal		
			Intensiva			Extensiva			Bosque Nat.	Plantación	
Código	Descripción	Sup. [ha]	CAI	CPI	GPI	CAE	CPE	GPN	BNM	BNO	BPL
C.1.29	Montaña Khari Khari	91,61	NA	NA	NA	NA	NA	NA	NA	NA	NA
C.2.1	Colinas de Anzaldo	608,31	NA	NA	NA	NA	NA	NA	NA	NA	NA
C.2.5	Cordillera Los Frailes	305,96	NA	NA	NA	NA	NA	AM	NA	NA	AB
C.4.1	Meseta de Yura	1.445,71	NA	NA	NA	AB	NA	AM	NA	NA	AB
C.5.2	Meseta este de Challapata	6.568,18	NA	NA	NA	AB	NA	AM	NA	NA	AB

Referencias

Categorías de uso agropecuario:

Cultivos anuales intensivos (CAI). Cultivos perennes intensivos (CPI). Ganadería y pastoreo intensivo (GPI). Cultivos anuales extensivos (CAE). Cultivos perennes extensivos (CPE). Ganadería y pastoreo extensivos (GPN).

Categorías de uso forestal:

Bosque natural maderable (BNM). Bosque natural otros productos (BNO). Plantaciones forestales (BPL).

Aptitud: Aptitud alta (AA). Aptitud media (AM). Aptitud baja (AB). No apta (NA).

Fuente: Superintendencia Agraria 2008.

SUPERFICIES DEL PROCESO DE SANEAMIENTO

Producto del proceso de saneamiento, hasta el momento se han emitido los Títulos Ejecutoriales TCONAL 000117 de fecha 11 de septiembre de 2006 y TCONAL 000182 de fecha 31 de diciembre de 2007 correspondientes a los polígonos 1, 2 y 3, el polígono 4 se encuentra en proceso de saneamiento

CUADRO DE SUPERFICIES DEL TERRITORIO (en hectáreas)

Demandada	Determinada	Mensurada	TCO		TERCEROS
			Titulada	En proceso	Titulados y en proceso
9.048,7925	10.147,8828	1.798,8620	1.336,8011		

Fuente: INRA/2011.

ASPECTOS ORGANIZATIVOS

Características organizativas

La estructura organizativa del Ayllu Yucasa mantiene el carácter originario, a nivel regional forma parte de la organización Jatun Killaka Asanajaqi y a nivel nacional pertenece al Consejo Nacional de Ayllus y Markas del Qullasuyu.

Autoridades

Cacique	Mama T'alla
Alcalde Comunal	Mama Alcalde
Juez de Agua	

Las autoridades originarias son responsables de precautelar la integridad territorial y el Juez de Agua, asume la función de administrar la distribución de agua para el riego.

POBLACIÓN

Familias	Hombres	Mujeres	Total
261	554	532	1.086

Fuente: MAIPO/INE/2004

CARACTERÍSTICAS DE OCUPACION TERRITORIAL

El Ayllu Yucasa desde tiempos ancestrales mantiene sus raíces culturales e históricas aymaras, como parte de la nación Killaka que fue integrada por varios grupos entre los que se indica a los Urukilla con quienes establece su relacionamiento principal.

El territorio del ayllu es discontinuo al interior de sus áreas se distribuyen nueve comunidades de características concentradas, dispersas y mixtas establecidas al contorno de la población de Santiago de Huari.

ASPECTOS ECONÓMICO - PRODUCTIVOS

Criterio de acceso a los recursos naturales

El acceso al recurso tierra está determinado por las relaciones de parentesco que definen la pertenencia a la comunidad y el cumplimiento de los usos y costumbres.

Las familias cuentan con áreas de pastoreo comunal y áreas de cultivo familiar. Los comunarios del Ayllu Yucasa y del Ayllu vecino Mallcoca comparten el agua, cuentan con un sistema de riego que proviene de una vertiente llamada Huayapajchi que es compartido por ayllus de la Marka Wari. Sin embargo, sus cultivos dependen de las precipitaciones pluviales.

Organización del trabajo comunitario

En el ayllu es común la costumbre de roturar la tierra, sembrar, realizar algunas labores culturales, cosechar, trillar y hasta construir la vivienda, mediante formas de cooperación temporal interfamiliar como el Ayni; sin embargo las relaciones sociales de producción como la Mink'a y el Chuqu han desaparecido, reemplazadas por relaciones interpersonales bajo la modalidad de jornaleo.

Agricultura

Se caracteriza por ser tradicional y de subsistencia, por lo general los cultivos se desarrollan en parcelas y canchones (pequeñas superficies de terreno) distribuidas en el piso ecológico de puna (parte alta), destacándose los siguientes productos: papa, cebada, trigo, avena y quinua; en la parte baja (Huari) se tienen otros cultivos como: maíz, haba, arveja, zanahoria, nabo, lechuga, cebolla, remolacha, perejil, frutas como manzana y floricultura. En sectores con pendiente pronunciada, se utilizan herramientas manuales, picota, hoz y liwkhana.

Se hace uso del tractor solamente en sectores planos y homogéneos.

Pecuaría

Es la actividad más importante dentro su sistema productivo. Se cría ganado camélido y ovino que generalmente destinan a la venta. La crianza de otros animales como cerdos, aves de corral, conejos y cuis contribuyen a la dieta familiar. Es importante la obtención de subproductos como la carne, ch'arki, lana y cuero que es destinado a la venta y el autoconsumo.

Otras actividades

La recolección de especies arbustivas como: qiñwa, tancara, muña, nuñumaya, chachacuma, tara tara, t'ula, ñaka, ayrampu, phuskayllu ch'illca, muña, y otras que son utilizadas como fuente de combustible. Se considera también, dentro de este subsistema, los frutos silvestres como: pasakana, ayrampu y ankañucu recolectados en pequeñas proporciones.

La cacería, es una actividad poco usual, debido a la baja disponibilidad de fauna existente en la región; sin embargo, ocasionalmente cazan vizcacha, liebre (pampa conejo) y perdiz. La actividad piscícola, es poco usual, sin embargo, existen especies como el such'i que se obtienen de cuerpos de agua próximos.

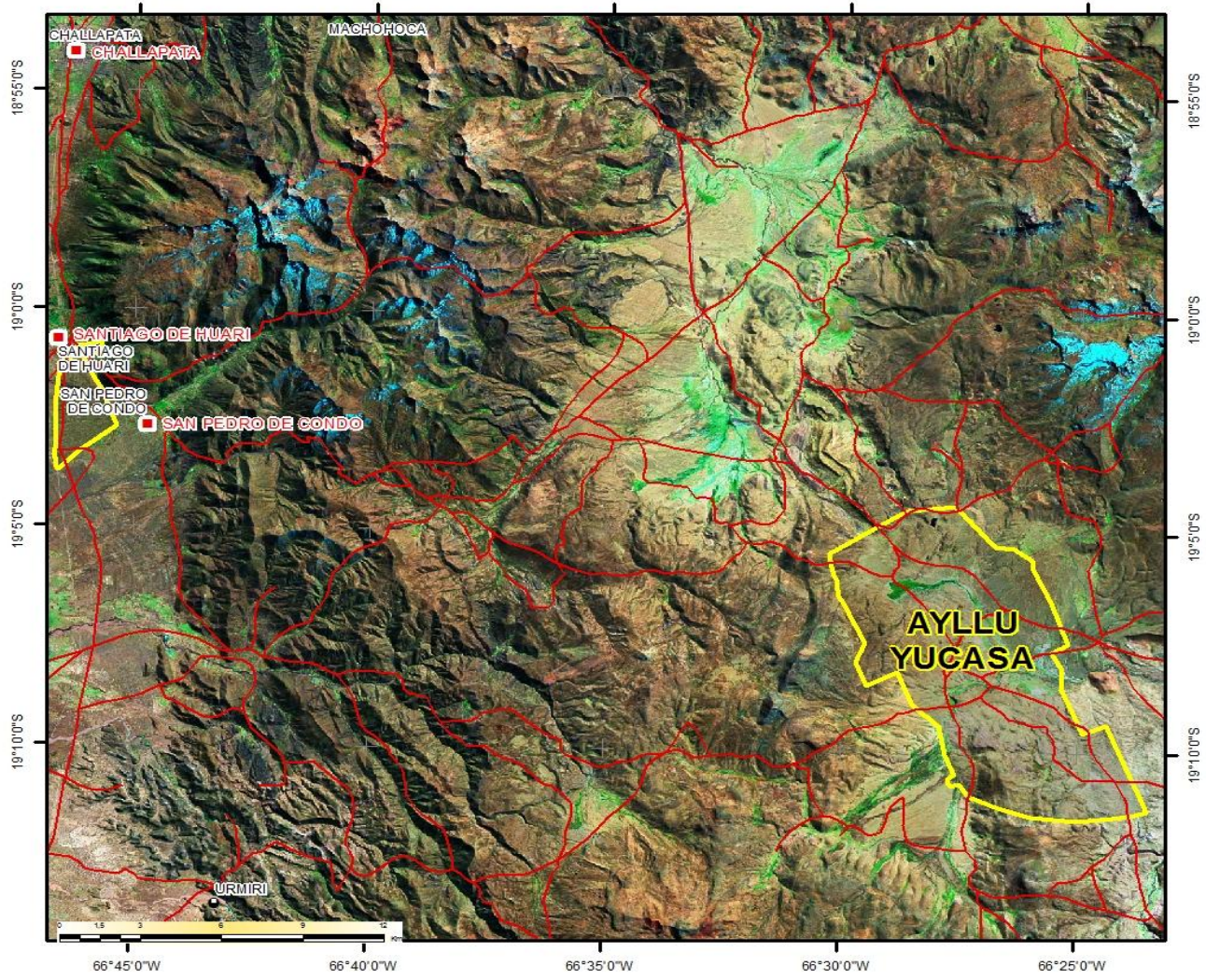
Venta de fuerza de trabajo

La venta de fuerza de trabajo, es una actividad complementaria a las actividades productivas, que contribuye a la economía familiar con ingresos monetarios resultantes de la remuneración por el trabajo realizado durante una fracción del año, generalmente períodos de dos a cuatro meses (después de la siembra y cosecha) en diversas actividades relacionadas al comercio, construcción (albañil o ayudante) y en la Cervecería de Huari.

Circuito de intercambio

Las familias del Ayllu Yucasa se articulan a los mercados de Challapata, Huari y la ciudad de Oruro, espacios donde se desarrollan ferias semanales de venta e intercambio de productos y la provisión de artículos de primera necesidad. Asimismo mantienen relaciones de intercambio con comunidades de valle como Pojpo, Soyco, Quitarji, San Juan de Orkas y otros donde acuden una vez por año llevando lana de oveja y llama para trocar por maíz, trigo, oca, papa y habas e c a .

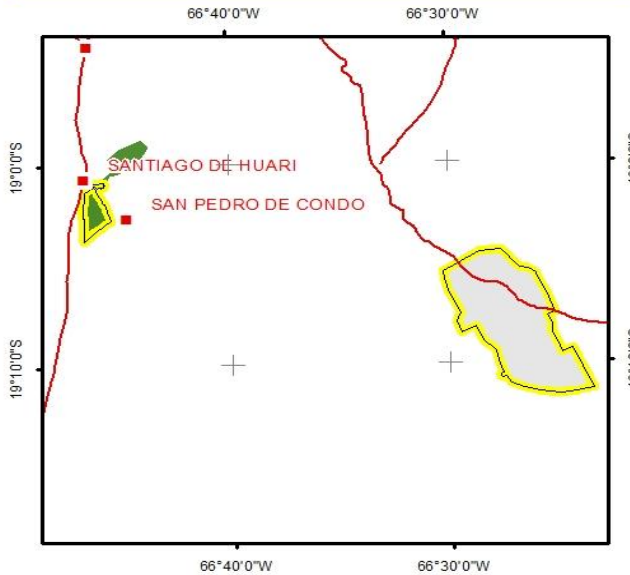
ESPACIOMAPA DEL ÁREA DE SANEAMIENTO



Escala 1:260.000
 Sistema de Referencia: WGS-84
 Fuente: MDRyT/VT/DGT/TCO. 2011; INRA 2011

- Poblaciones
- Localidades
- TCO

ÁREAS TITULADAS

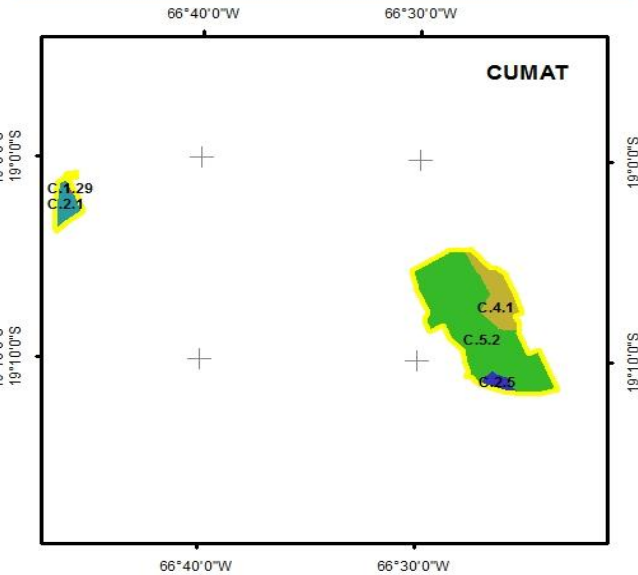


ÁREAS TITULADAS DE TCO

- Poblaciones
- Vías
- TCO
- Áreas Tituladas

Fuente: INRA 2011

CAPACIDAD DE USO MAYOR DE LA TIERRA



- C.1.29, Montaña Khari Khari
- C.2.1, Colinas de Anzaldo
- C.4.1, Meseta de Yura
- C.5.2, Meseta este de Challapata
- C.2.5, Cordillera Los Frailes

FUENTE: SUPERINTENDENCIA AGRARIA 2008